



Departamento de comunidades
División de entorno histórico

Horas de apertura y acceso

Para conocer las horas de apertura por favor visite www.discovernorthernireland.com o llame al 028 2073 1938

Ponerse en contacto

Department for Communities
Historic Environment Division
Ground Floor
9 Lanyon Place
Town Parks
Belfast BT1 3LP

Teléfono: 028 9082 3207
Email: scmenquiries@communities-ni.gov.uk

Castillo de Dunluce

Guía del histórico castillo



Castillo de Dunluce: guía del histórico castillo

Los restos más tempranos del castillo de Dunluce datan de alrededor de los años 1500, cuando los MacQuillans fundaron el lugar. El castillo era el centro del poder del señorío gaélico, un área de North Antrim conocida como «La ruta», que se extendía entre los ríos Bann y Bush.

A mediados de la década de 1550 los MacQuillans fueron expulsados por los MacDonnells, una familia descendiente del clan escocés de los MacDonald. Los MacDonnells pronto se convirtieron en una familia dominante a lo largo del North Antrim y los Glens, aunque tuvieron conflictos constantes con las familias de alrededor.

También tuvieron conflictos con la corona inglesa, que estaba preocupada por el creciente poder de los MacDonnells. En 1584 la reina Isabel I envió a Sir John Perrot, Lord Diputado de Irlanda, para que se hiciera cargo de la amenaza, quien consiguió sitiar y tomar Dunluce. La reina Isabel le concedió el castillo a Sorley Boy MacDonne en 1586, después de que él le jurara lealtad, pero la paz con la corona inglesa no duró. En 1594 los líderes gaélicos de Úlster se rebelaron contra los ingleses, en lo que se conoce como la Guerra de los nueve años.

Durante la década de 1650, cuando Cromwell asumió el poder y depuso a la corona inglesa, se les entregaron porciones de la ciudad de Dunluce y de tierras de alrededor a los soldados que lucharon junto a Cromwell durante sus campañas en Irlanda.

El castillo quedó abandonado y las piedras se quitaron para ser usadas en otros edificios. Tras la restitución de Carlos II en el trono inglés en 1660, Randal MacDonell recuperó sus tierras en 1665 y Dunluce fue ocupada de nuevo. Sin embargo, su tiempo como residencia principal de la familia terminó cuando los MacDonnells se mudaron al Ballymargy cercano antes de establecerse en el castillo de Glenarm, que sigue siendo su sede. El castillo de Dunluce fue convirtiéndose en ruinas de forma gradual hasta que pasó a ser gestionado por el estado en 1928.



Reconstrucción del castillo y la ciudad de Dunluce

Visita al complejo del castillo



Siga el plano numérico de abajo y podrá viajar por los cientos de años de historia del castillo. La visita empieza en la fortaleza y lo guiará por la casa del guarda, la mansión, el patio de armas y la ciudad de Dunluce. Observe las figuras históricas durante su visita y asegúrese de leer los paneles informativos en cada punto de interés.

1 Brew House

La cervecería se usaba para producir cerveza para el castillo y la ciudad alrededor. Los asideros de piedra con forma de cerradura contenían un gran caldero en el que se hervía una mezcla infundada antes de la fermentación.

2 Stables

El edificio albergaba los caballos de los señores y los de los visitantes. Los peldaños tras la entrada representan una plataforma de montaje para ayudar a los jinetes a montar sus caballos. Tabique de madera separaban los compartimentos individuales de los caballos. Excavaciones en el edificio encontraron evidencias de huesos de caballos sacrificados, lo que demuestra que la carne de caballo era parte de la dieta en el siglo XVII.



Dormitorios

3 Lodgings

Construidos para alojar a los visitantes del castillo, este espacio estaba subdividido en una serie de pequeñas habitaciones, que contaban con chimenea y ventana. Los muros interiores colapsaron, pero permanecen caídos frente a donde una vez se mantuvieron en pie. En el extremo norte había una galería con un balcón exterior sobre los formales jardines privados y el césped de bolos del castillo. Si mira por la ventana del lateral podrá ver en el terreno los rastros de las terrazas y los parterres.

4 Bridge

Originalmente, al promontorio se llegaba cruzando un puente levadizo, pero fue remplazado más adelante por un puente en arco y de madera. A la derecha, 30 metros bajo el castillo, se encuentra una cueva marina natural a la cual los barcos podían acceder si el mar estaba calmado. Este es el único lugar natural en el que tomar tierra en Dunluce.



Puente y casa del guarda

5 Gatehouse

En origen construida por los MacQuillans, fue modificada considerablemente por los McDonells en los años 1560 con un estilo escocés típico al añadir torres con ménsulas en las esquinas. En el extremo izquierdo del paso de la casa del guarda, en una piedra a la altura de la rodilla, hay un grabado de una galera escocesa del medioevo tardío, que recuerda la gran importancia del viaje por mar hacia y desde las islas escocesas.

6 Curtain Wall

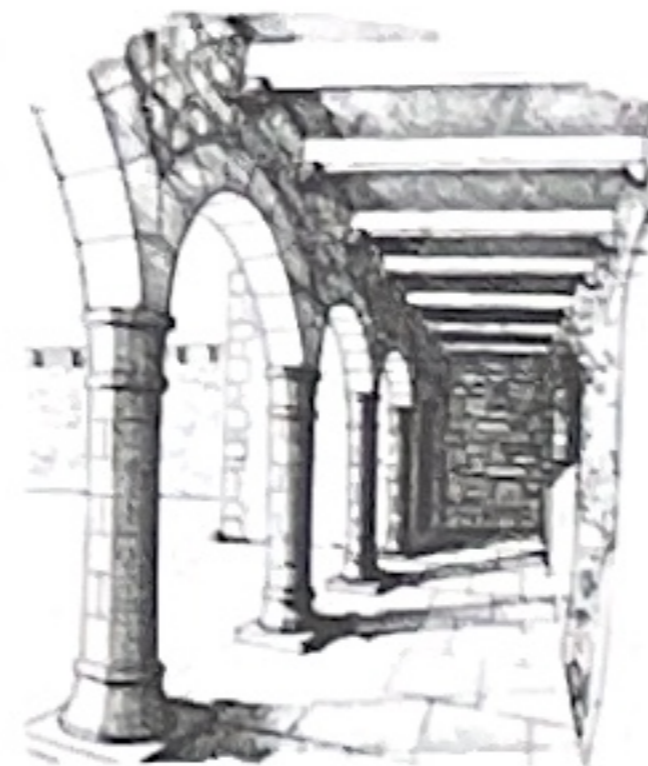
Construida como parte del castillo MacQuillan, pero fortificada y modificada por los MacDonnells en los años 1590. Las dos aperturas, frente al continente, también se añadieron para acomodar los cañones recuperados de la embarcación española *La Girona* en 1588.

7 Loggia

Una hilera de columnas, opuesta a la muralla, era parte original de la loggia, o galería, que sobresalía sobre un jardín que estaba en el lugar que ahora ocupa la casa señorial. Fue instalada con los MacDonnells en los años 1580 como una característica arquitectónica moderna, adoptada del sur de Europa.



Loggia



Reconstrucción de la loggia

8 South-east Tower

Esta es una de las dos torres de las esquinas, construidas con la muralla, para proteger un edificio central interno. Originalmente construida por los MacQuillans, fue modificada años más tarde por los MacDonnells. Es posible apreciar varias aspilleras en esta torre.


9 Manor House

Estos son los restos de una gran mansión jacobina construida por Randal MacDonnell en 1620. Una escalera llevaba al primer piso, donde se encontraban el salón principal y los aposentos privados de los MacDonnells. Las excavaciones han descubierto un edificio anterior que seguramente fuera la residencia principal de los MacQuillans. Se ha añadido un onel reconstruido por razones estructurales. Eso ayuda a imaginar cómo fueron las ventanas originales.

Frente a la parte frontal de la casa señorial puede ver un gran agujero al borde del acantilado, ahora cubierto por barras. Es una muestra de la erosión del acantilado y su colapso en el siglo XVIII.

10 North-east Tower

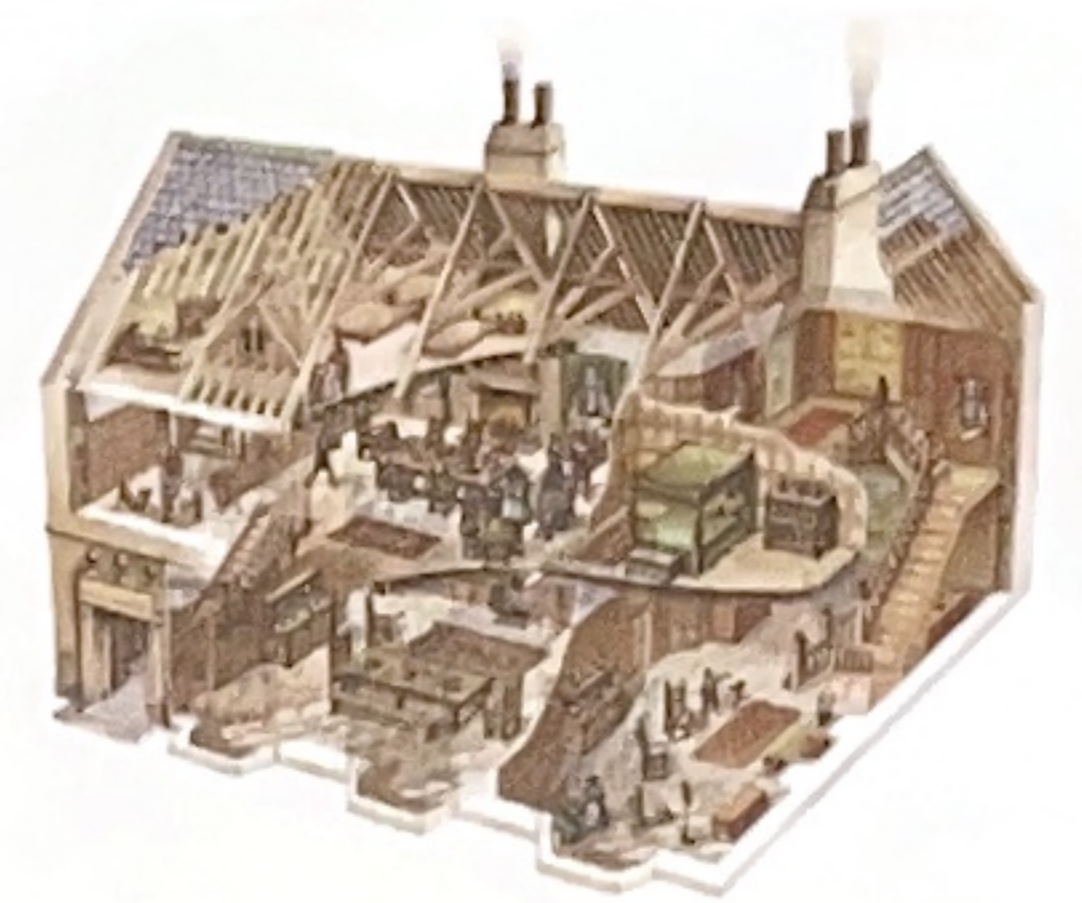
Construida al mismo tiempo que la torre sudeste como parte del castillo de los MacQuillan, esta torre fue construida con un estilo irlandés, al tener la planta baja el techo abovedado. Si mira hacia arriba en la planta baja, puede ver la marca del mimbre usado en la construcción de la bóveda.



Torre noreste

11 Souterrain

Junto a la torre, y bajo su suelo, se encuentra un pasadizo subterráneo excavado en roca, que probablemente se usó en el primer milenio D.C. para almacenaje o como refugio por los primeros habitantes del promontorio, mucho antes de la construcción del primer castillo.



Reconstrucción de la casa señorial

12 Kitchen

La cocina fue el lugar en el que se cocinaba para la casa señorial. Se pueden apreciar los hornos y la chimenea usados para preparar la comida.

13 Buttery

Este edificio se construyó originalmente poco después de 1585 como la residencia principal del jefe MacDonnell. Una vez construida la casa señorial, paso a usarse como «despensa» o almacén para cerveza y vino así como para otros bienes familiares.

14 Inner Ward

El recinto amurallado original fue probablemente creado por los MacDonnells en los años 1550. Los dormitorios y las cocinas de ambos lados se debieron añadir entre finales de los años 1580 y principios de los 1600. Según la tradición, los edificios orientados al mar que colapsaron durante una noche de tormenta de 1639 cayeron al mar. Sin embargo, los edificios siguen completamente en pie en las pinturas del castillo de principios del siglo XIX, así que se debieron derrumbar a lo largo de ese siglo.



Patio de armas

15 Dunluce Town

Al salir por las puertas de entrada camina por la vía original de la calle del silgo XVII. El césped y los solares de alrededor cubren los restos de la pequeña ciudad fundada por Randal MacDonnell en 1608 con el apoyo de Jacobo I. En el área excavada puede ver parte de la bien adoquinada plaza de la ciudad. Las casas, edificios industriales y oficinas administrativas ocupaban las amplias calles adoquinadas en una ciudad ocupada por los colonos escoceses y los irlandeses locales. Durante la rebelión de 1641 la ciudad fue reducida a cenizas, para ser después ocupada de nuevo y finalmente abandonada en los años 1680. El caserío junto al aparcamiento ocupa el lugar de la prisión y el juzgado de la ciudad. Las recientes excavaciones arqueológicas en los alrededores han descubierto grandes rastros de la ciudad perdida de Dunluce.



Moneda del siglo XVI encontrada durante las excavaciones



Crucifijo del siglo XVII/XVIII encontrado durante las excavaciones